
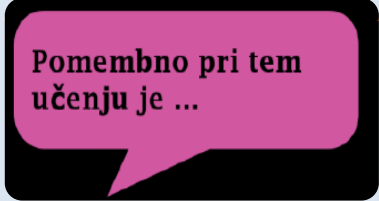

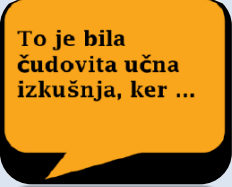




SPROTNA UČNA PRIPRAVA

Učitelj:	Šola:	Predmet: GEO	Razred: 6	Datum:
UČNI SKLOP: orientacija v naravi in na zemljevidu				Število ur: 3 -5
UČNI NAČRT	OBLIKOVANO/NAČRTOVANO SKUPAJ Z UČENCI			
<p>Učni cilji:</p> <ul style="list-style-type: none"> - Orientacija in upodabljanje Zemljinega površja, - se orientira in giblje v naravi s kompasom in zemljevidom, - se orientira in giblje v naravi GPS –om ali/in pametnim telefonom 	<p>Nameni učenja:</p>  <ul style="list-style-type: none"> -znam brati zemljevid, (vem kje in kaj se nahaja na določenem delu zemeljskega površja) - razložim, analiziram in sklepam s pomočjo zemljevida, (znam razložiti zakaj se kaj nahaja na določenem delu površja, kakšnega pomena je za sedanost in predvidevam za prihodnost, iščem rešitve za probleme) Znam uporabljati zemljevid, GPS, telefon (orientacija, gibanje, potovanje) - Izdelam preprost zemljevid (na list papirja, v spomin GPS-a, telefona) 	<p>Učne dejavnosti:</p>  <ul style="list-style-type: none"> -primerjanje različnih vrst zemljevidov in opisovanje ter branje s pomočjo legende, -ubesedenje prikazanih značilnosti pokrajine v vzročno posledični in funkcijski povezanosti med naravno in družbeno geografskimi značilnostmi na različne načine (govorni nastop, referat, krajša predstavitev), -opazovanje pokrajine orientiranje v njej (kratek sprehod, šolsko igrišče, (mini) terensko delo, hoja po zarisani poti, oblikovanje poti po lastni zamisli) -igra vlog... 	<p>Učenčevi izdelki oz. dokazi, ki izhajajo iz pogovorov ali opazovanj pri pouku:</p>  <ul style="list-style-type: none"> -ubesedeni primeri opisa zemljevida (lahko samo del po izbiri) -pisni izdelki v obliki miselnega vzorca, alinej, esejskega zapisa. -referati, pisni izdelki, plakati -krajša dramska predstavitev značilnosti življenja ljudi na različnih celinah, državah, toplotnih pasovih... -uspešno opravljen orientacijski pohod v okolici šole, šolskem igrišču z uporabo kompasa in/ali pametnega telefona 	

			
<p>Standardi znanja /učni dosežki:</p> <ul style="list-style-type: none"> - pravilno uporabi zemljevide in druge vire geografskih informacij, - se orientira v naravi in na zemljevidu, - poveže geografsko znanje z znanjem drugih predmetov. 	<p>Kriteriji uspešnosti(uspešen bom, ko bom) :</p> <ul style="list-style-type: none"> -izdelal opis zemljevida(legenda), -oblikoval zapis razlik med dvema ali več zemljevidi, -za orientacijo pravilno uporabil kompas, zemljevid, GPS, pametni telefon -pravilno uporabil druge možnosti orientacije v naravi (letnice na panju, mah na drevesu, ročna ura...) -izrisal pot na podlagi uporabe znanja orientacije na zunanjem igrišču, pokrajini in uporabe znanja o koordinatnem sistemu pridobljenem pri matematiki... 		